

Litfaßsäulen Passagefrequenzen

Ströer Kulturmedien | Februar 2011



Litfaßsäulen Passagefrequenzen Erhebung der Leistungswerte

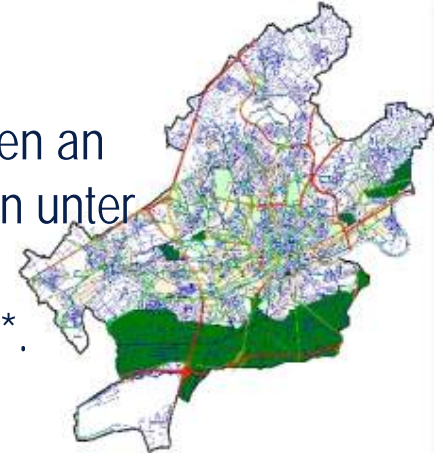
1

Bundesweite,
punktgenaue GPS
Vermessung aller
Litfaßsäulen zur
Erhebung der
Mobilitätsdaten.



2

Ermittlung von
Passagefrequenzen an
Litfaßsäulennetzen unter
Verwendung des
Frequenzatlases*.



| *Der Frequenzatlas weist für über 6 Millionen Straßenabschnitte in Deutschland durchschnittliche, stündliche Verkehrsfrequenzen aus. Diese setzen sich aus PKW, Fußgänger und ÖPNV Anteile zusammen.

Berechnung dekadischer Leistungswerte
auf Netzebene

Litfaßsäulen Passagefrequenzen



NEU | ab 2011 Litfaßsäulen Passagefrequenzen

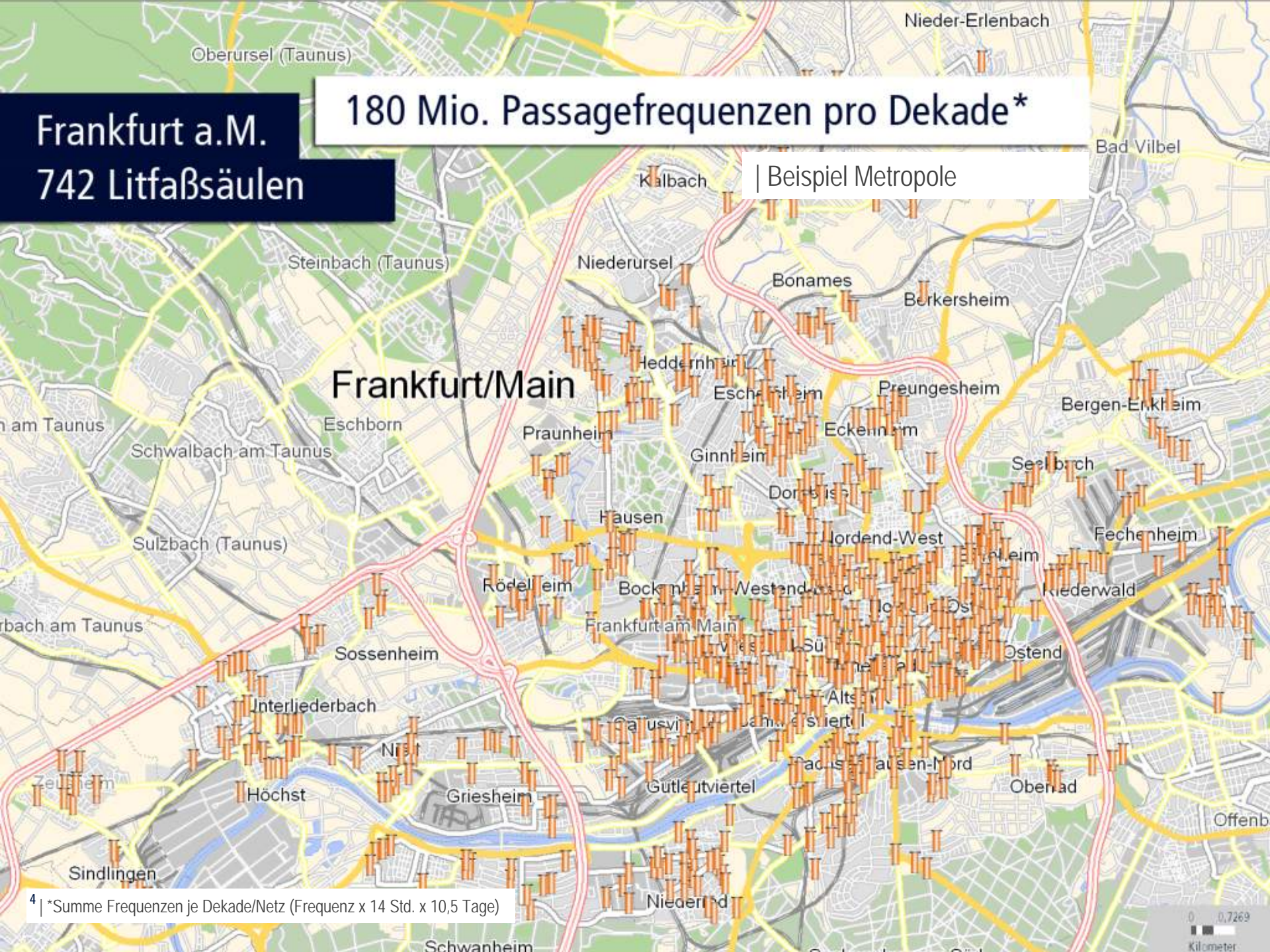
Passagefrequenzen geben die Personenzahl (PKW, Fußgänger, ÖPNV) an, die in einer Dekade die Litfaßsäulen eines Netzes passieren.

Die Frequenzzahlen stützen die Vorteile der Litfaßsäule nachhaltig. Sie belegen **hohe Wahrnehmungspotentiale** und stärken das Image der Litfaßsäule als effektives Ankündigungsmedium.

Frankfurt a.M.
742 Litfaßsäulen

180 Mio. Passagefrequenzen pro Dekade*

| Beispiel Metropole



⁴ *Summe Frequenzen je Dekade/Netz (Frequenz x 14 Std. x 10,5 Tage)



26 Mio. Passagefrequenzen pro Dekade

Neuss
130 Litfaßsäulen

| Beispiel Stadt

⁵ | *Summe Frequenzen je Dekade/Netz (Frequenz x 14 Std. x 10,5 Tage)

Ströer Litfaßsäulen Passagefrequenzen | bundesweit

ORT	Anzahl Litfaßsäulen je Netz	Frequenzen je Dekade/Netz (Summe Freq.*14 Std*10,5 Tage)
Ahrensburg	22	1.616.339
Ansbach	33	2.471.658
Apolda	19	2.018.163
Aue	17	696.192
Bad Aibling	8	366.765
Bad Bramstedt	10	1.116.759
Bad Doberan	14	1.153.142
Bad Hersfeld	24	1.810.232
Bad Homburg v.d. Höhe	53	7.853.402
Bad König	6	420.935
Bad Nauheim	19	2.617.482
Bad Oeynhausen	35	3.928.796
Bad Oldesloe	15	1.350.489
Bad Pyrmont	10	760.578
Bad Reichenhall	28	569.405
Bad Salzuflen	36	4.590.810
Bad Schwartau	17	1.565.991
Bad Segeberg	12	1.201.284
Bad Soden am Taunus	6	579.915
Bad Vilbel	18	1.203.048
Bamberg	47	7.148.537
Bargteheide	5	351.257
Barsbüttel	5	254.604
Baunatal	11	664.661
Bautzen	37	3.040.034
Beckum	30	3.432.083
Bensheim	24	1.518.951
Berchtesgaden	13	1.762.751
Bergisch Gladbach	28	5.647.740
Bickenbach	3	117.086
Bielefeld	257	10.710.420
Bingen am Rhein	17	2.272.694
Blankenburg (Harz)	7	187.572
Böblingen	20	3.038.711
Bocholt	9	2.028.894
Bochum	171	30.883.377
Börnsen	2	107.751
Bramsche	24	806.883
Brandenburg an der Havel	29	6.581.852
Braunschweig	291	57.199.170
Bremerhaven	148	28.850.367
Bremervörde	14	1.197.242
Burgdorf	10	351.110
Burgwedel	4	460.845

ORT	Anzahl Litfaßsäulen je Netz	Frequenzen je Dekade/Netz (Summe Freq.*14 Std*10,5 Tage)
Buxtehude	16	2.104.673
Chemnitz	246	44.776.274
Coswig (Anhalt)	10	1.276.475
Cottbus	65	9.447.029
Cuxhaven	64	5.271.714
Dachau	27	5.036.808
Darmstadt	168	36.507.230
Delmenhorst	55	10.500.284
Dessau-Roßlau	81	16.709.196
Detmold	46	8.682.629
Dreieich	32	2.663.787
Dresden	496	96.569.666
Duisburg	268	42.238.466
Eberswalde	12	1.780.317
Eching	6	444.822
Eckernförde	21	2.419.841
Eisenach	44	4.600.586
Eisenhüttenstadt	19	1.442.364
Eltville am Rhein	11	1.099.707
Emden	36	159.716
Erding	11	926.100
Erfurt	192	38.272.626
Erlangen	37	7.371.389
Eschborn	17	461.948
Eschwege	13	1.482.128
Eschweiler	41	5.524.995
Essen	225	54.252.776
Esslingen am Neckar	29	2.967.048
Eutin	14	1.452.581
Frankfurt am Main	742	180.556.278
Frankfurt Oder	34	9.352.434
Frechen	23	30.797
Freiberg	33	3.419.367
Freilassing	12	168.315
Freising	31	2.463.867
Friedberg (Hessen)	19	2.465.264
Friedrichsdorf	13	1.226.201
Fulda	45	7.848.257
Fürstenfeldbruck	18	1.103.823
Ganderkesee	9	851.204
Garbsen	46	6.251.322
Garching b. München	11	352.286
Geisenheim	8	302.453
Gelsenkirchen	159	29.635.274
Georgsmarienhütte	16	571.977

Ströer Litfaßsäulen Passagefrequenzen | bundesweit

ORT	Anzahl Litfaßsäulen je Netz	Frequenzen je Dekade/Netz (Summe Freq.*14 Std*10,5 Tage)
Geretsried	17	1.282.649
Gladbeck	34	5.742.849
Glauchau	11	789.684
Glinde	9	832.682
Gotha	39	5.019.168
Graal-Müritz	11	174.783
Grefrath	13	1.453.977
Greifswald	53	9.285.917
Greiz	10	867.300
Griesheim	15	519.278
Grömitz	13	441.294
Gütersloh	41	6.225.818
Hagen	145	22.773.093
Halberstadt	34	2.848.272
Halle (Saale)	251	39.433.118
Halstenbek	9	576.167
Haltern	13	1.237.887
Hanau	82	15.735.321
Hannover	492	89.060.832
Heide	11	1.422.299
Hemmingen	6	467.681
Henstedt-Ulzburg	23	3.190.121
Heppenheim (Bergstraße)	20	1.703.583
Herford	51	6.359.735
Herne	45	6.753.180
Hiddenhausen	9	663.779
Hildesheim	49	5.721.093
Hochheim am Main	7	722.873
Hofheim am Taunus	23	3.921.005
Hoyerswerda	17	1.346.888
Ingelheim am Rhein	14	937.713
Ingolstadt	18	2.076.522
Ismaning	9	967.260
Itzehoe	31	4.218.092
Kaltenkirchen	9	795.197
Kamp-Lintfort	38	3.064.803
Karben	14	1.119.846
Kassel	180	49.122.917
Kaufbeuren	32	2.621.304
Kempfen	20	1.128.960
Kiedrich	4	284.372
Kiel	251	46.207.025
Kirchheim unter Teck	7	548.678
Kirchlengern	6	369.999
Kolbermoor	9	405.647
Köln	710	119.274.110

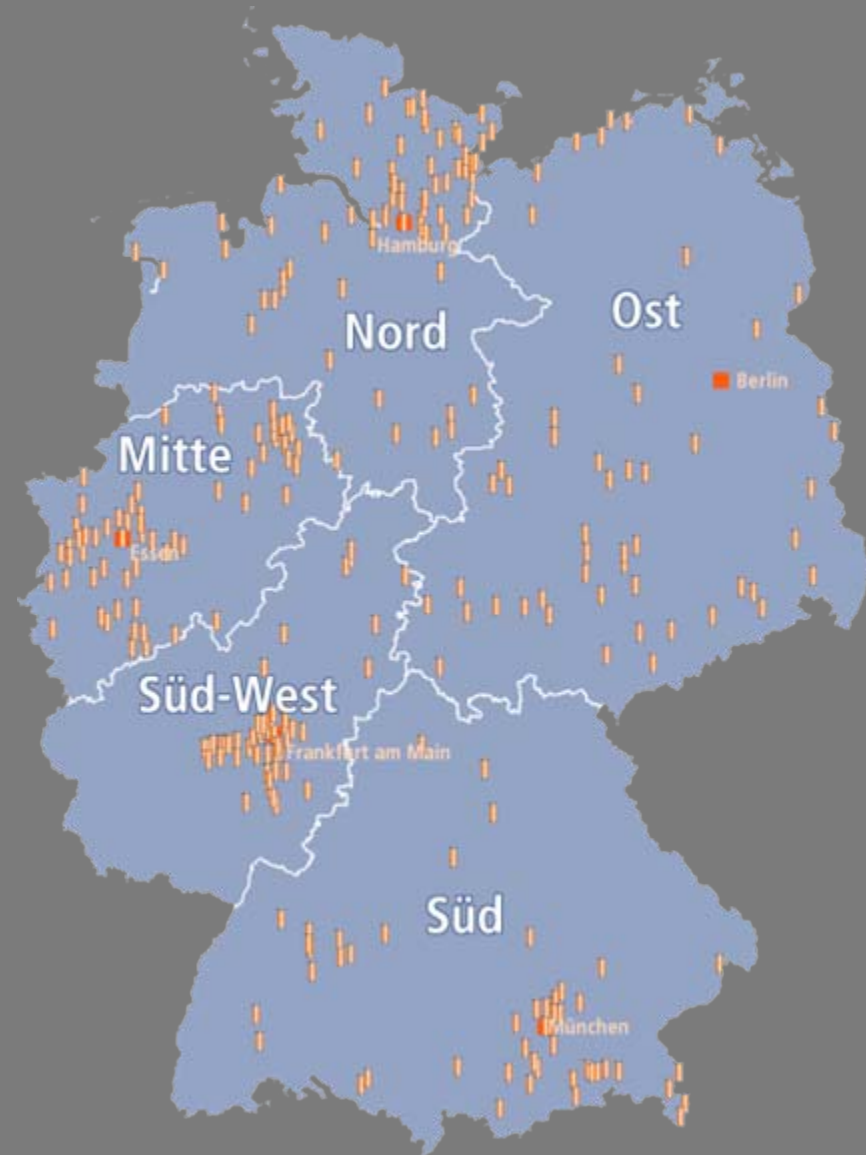
ORT	Anzahl Litfaßsäulen je Netz	Frequenzen je Dekade/Netz (Summe Freq.*14 Std*10,5 Tage)
Königstein im Taunus	7	661.353
Königswinter	15	1.969.947
Krefeld	243	35.370.185
Kronberg im Taunus	12	1.515.056
Kronshagen	11	1.141.382
Laboe	12	224.396
Lage	8	271.068
Landshut	42	4.257.120
Langen (Hessen)	38	2.392.719
Leipzig	395	80.487.057
Lemgo	20	1.706.156
Leonberg	13	1.339.832
Liederbach am Taunus	9	324.356
Lippstadt	33	4.192.367
Löhne	15	1.294.776
Lübbecke	10	735.147
Lübeck	217	40.454.180
Luckenwalde	18	1.567.388
Lüneburg	32	6.155.625
Magdeburg	221	43.831.358
Maintal	22	1.375.259
Mainz	140	26.877.480
Malente	14	569.993
Marburg	39	6.908.633
Marl	59	15.298.511
Meiningen	23	1.462.944
Merseburg	34	2.906.337
Miesbach	7	325.385
Moers	86	10.357.914
Mölln	16	1.108.968
Mönchengladbach	174	28.211.873
Mörfelden-Walldorf	19	1.675.359
München	871	175.986.857
Neufahrn b. Freising	9	445.631
Neu-Isenburg	37	2.569.487
Neukirchen-Vluyn	12	515.676
Neumünster	58	8.805.300
Neuss	130	25.986.807
Neustadt in Holstein	13	1.305.728
Neustrelitz	20	1.223.555
Nienburg (Weser)	22	2.659.745
Norderstedt	65	10.348.874
Nürtingen	8	685.094
Oberammergau	14	657.164
Oberhausen	119	28.160.790
Oberursel (Taunus)	38	5.472.957

Ströer Litfaßsäulen Passagefrequenzen | bundesweit

ORT	Anzahl Litfaßsäulen je Netz	Frequenzen je Dekade/Netz (Summe Freq.*14 Std*10,5 Tage)
Oestrich-Winkel	5	60.123
Offenbach am Main	115	20.375.891
Oldenburg in Holstein	8	547.134
Osnabrück	103	21.579.747
Osterholz-Scharmbeck	11	968.730
Paderborn	82	13.058.966
Passau	41	5.817.966
Penzberg	9	772.191
Pforzheim	42	7.369.845
Pfungstadt	13	819.378
Plön	10	738.455
Preetz	15	1.402.527
Prien a. Chiemsee	9	379.113
Quedlinburg	11	568.817
Quickborn	19	1.738.790
Ratekau	16	531.773
Rathenow	13	496.713
Ratzeburg	16	1.681.533
Ravensburg	33	1.884.099
Recklinghausen	71	9.673.923
Reinfeld (Holstein)	10	409.836
Rendsburg	41	3.213.200
Rheine	6	445.337
Ribnitz-Damgarten	13	675.098
Ritterhude	8	567.935
Rosenheim	38	6.215.013
Roßdorf	7	538.094
Rostock	75	27.207.936
Rotenburg (Wümme)	16	1.025.325
Rüdesheim am Rhein	12	657.458
Rüsselsheim	55	5.794.593
Salzgitter	60	8.182.388
Scharbeutz	15	1.145.498
Schenefeld	10	932.568
Schliersee	10	1.057.959
Schwäbisch Gmünd	11	1.262.583
Schwalbach am Taunus	13	679.287
Schwarzenbek	8	479.073
Schwedt/Oder	10	336.777
Schweinfurt	54	9.209.624
Schwerin	72	8.916.726
Schwerte	25	4.969.923
Siegen	77	11.557.728
Sindelfingen	12	1.193.934
Solingen	67	12.544.833
Spenge	7	542.136

ORT	Anzahl Litfaßsäulen je Netz	Frequenzen je Dekade/Netz (Summe Freq.*14 Std*10,5 Tage)
Stade, Stadt	30	1.579.809
Starnberg	13	1.913.426
Steinbach (Taunus)	4	170.300
Stephanskirchen	8	488.996
Stockelsdorf	10	1.379.228
Stralsund	52	14.790.038
Taufkirchen	12	522.218
Timmendorfer Strand	16	865.536
Tönisvorst	17	1.334.760
Trittau	8	260.484
Tübingen	41	4.492.173
Unterschleißheim	23	1.494.843
Varel	19	841.502
Vellmar	10	608.286
Villingen-Schwenningen	24	1.736.952
Vlotho	15	1.080.744
Walluf	3	194.408
Wedel	29	3.545.126
Weilheim i. OB	8	666.792
Weimar	54	6.946.926
Weingarten	20	1.225.833
Weißenfels	26	3.250.391
Wentorf bei Hamburg	4	458.199
Wesel	22	2.436.305
Wetzlar	30	5.380.127
Wildeshausen	16	1.047.963
Wilhelmshaven	101	11.062.485
Windeck	10	733.383
Wismar	26	4.087.262
Witten	35	7.042.476
Wittenberg	52	4.188.471
Wolfenbüttel	16	2.445.051
Wolfratshausen	9	558.527
Wolfsburg	76	11.728.101
Wolmirstedt	6	311.346
Worms	71	12.244.659
Wunstorf	22	60.858
Wuppertal	172	37.247.889
Zerbst/Anhalt	10	363.311

Ströer Litfaßsäulen



Litfaßsäule | Das Medium für kleine Budgets

- > ein seit Jahrzehnten gelerntes, effektives Ankündigungsmedium mit großer Akzeptanz und hohem Nutzwert für eine vielschichtige Zielgruppe
- > Kulturcharakter und Popularität der Säulen verstärken die Kommunikationsleistung, besonders im jungen bis mittleren Alterssegment
- > intensive Wahrnehmung bei Fußgängern durch lange Betrachtungsdauer
- > Mix aus Kultur und Produkt schafft gewinnbringende Synergien für alle Werbeabsender einer Säule
- > kostengünstige, flächendeckende Präsenz in allen Ortsgrößenklassen, auch in kleineren und mittleren Städten
- > einziger Werbeträger in Wohngebieten und damit Awareness in ansonsten werbefreien Zonen

Was können wir für Sie tun?



Ströer Media Deutschland GmbH
Ströer Allee 1 . 50999 Köln
www.stroeer.de

Arno Hambloch
0 22 36 . 96 45 - 755 Telefon
AHambloch@stroeer.de

Doreen Mehnert
0 22 36 . 96 45 - 372 Telefon
DMehnert@stroeer.de